

~~TU 1651 093~~

~~TU 1651 092~~

k.ú. Královec

směr žacíř

směr Královec

směr Královec st.hr.

Smør Pørlø

k.ú. Královec













KLAD MAPOVÝCH LISTŮ

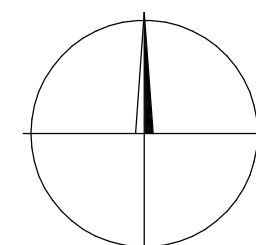
SEZNAM PS, SO :

SEZNAM PS, SO :
PS 01-01-31 PZS v km 60,028 (P5487)
SO 01-86-01 Napájení PZS v km 60,028 (P5487)

U černého mostu

LEGENDA:

- | | |
|---|--|
|  | hranice parcely katastru nemovitostí |
|  | slučková čára |
|  | hranice katastrálního území |
|  | hranice drahního pozemku - SŽDC, s.o. |
|  | hranice drahního pozemku - ČD, a.s. |
|  | hranice drahní parcely - SŽDC, s.o. |
|  | osa koleje |
|  | pozemek SŽDC, s.o. |
|  | číslo pozemku |
|  | číslo vytyčovaného bodu |
|  | hranice drahního pozemku - SZ, s.o. |
|  | predpokládaná změna průběhu vlastnické hranice |



Náležitostmi a přesností odpovídá
právním předpisům a podmínkám
pisemně dohodnutým s objednavatelem.

Revize:	Datum:	Popis:	Kontroloval:
000	8/2021	Definitivní odevzdání dokumentace	Jaromír Kiekr

Název stavby/akce:	Vystavba PZS v km 60,028 (P5487) v trati Trutnov Porčíř - Kralovec			Dlemař (S-10d): S622000493
Název části:	Geodetický podklad			Dlemař zhotovitel: 21-021-35-211
Název objektu:				Dlemař část: N.15 Dlemař objektu/komplexu:
Název přílohy: Název části přílohy:	Koordinační výtýčcovací výkres Grafická příloha			Dlemař přílohy: 4.2.2 Příloha:
Kraj: Královéhradecký	Katastrální území: Kralovec (602761)	TUDU: 1651_16		
Stupeň dokumentace: DUSHPDPS	Datum zpracování: 8/2021	Formát: 8 x A4	Měřítko: 1:1000	
S-10d	Stupeň dokumentace: Čas:	Dlemař:	Podoba:	Příloha: Revize: